

МИНИСТЕРСТВО ПРОСВЕЩЕНИЯ ПРИДНЕСТРОВСКОЙ МОЛДАВСКОЙ РЕСПУБЛИКИ
ГОУ ДПО «ИНСТИТУТ РАЗВИТИЯ ОБРАЗОВАНИЯ И ПОВЫШЕНИЯ КВАЛИФИКАЦИИ»

СБОРНИК
ДИДАКТИЧЕСКИХ МАТЕРИАЛОВ
ПО ОКРУЖАЮЩЕМУ МИРУ,
СОДЕРЖАЩИХ РЕСПУБЛИКАНСКИЙ КОМПОНЕНТ
(для обучающихся 3–4 классов
организаций общего образования)

Тирасполь
2026

ББК 74.262.0(4Мол5)-26

С23

*Одобрено Учёным советом ГОУ ДПО «ИРОиПК»
(протокол от 27.04.2026 г. № 9)*

Составитель

***Т. И. Карафизи**, учитель начальных классов высш. квалиф. категории МОУ
«Тираспольская средняя школа № 11».*

Рецензенты:

*– **Л. В. Бочкова**, руководитель кафедры дошкольного и начального образования
ГОУ ДПО «ИРОиПК»;*

*– **Ю. С. Ньюкалова**, учитель начальных классов первой квалиф. категории
МОУ «Тираспольская средняя школа № 11».*

Сборник дидактических материалов по окружающему миру, содержащих
С23 республиканский компонент (для обучающихся 3–4 классов организаций общего образования):
учебное пособие / сост. Т. И. Карафизи. – Тирасполь: ИРОиПК, 2026. – 36 с.

ББК 74.262.0(4Мол5)-26

ПОЯСНИТЕЛЬНАЯ ЗАПИСКА

Согласно обновлённому Государственному образовательному стандарту начального общего образования Приднестровской Молдавской Республики (далее – Стандарт), приоритетной целью обучения в начальной школе является формирование функциональной грамотности младшего школьника. Существенную роль в данном процессе играет учебный предмет «Окружающий мир», который обеспечивает формирование основ естественно-научной, читательской и социальной грамотности обучающихся, а также способствует воспитанию уважительного и бережного отношения к родному краю.

Целью разработки сборника является методическая поддержка учителей начальных классов в организации учебного процесса по учебному предмету «Окружающий мир», а также создание условий для систематического формирования функциональной грамотности обучающихся в процессе изучения республиканского компонента.

Сборник дидактических материалов (рабочих листов) по окружающему миру разработан с учётом требований Стандарта и ориентирован на реализацию республиканского компонента содержания образования. В сборнике представлены материалы по следующим темам: «Виды земной поверхности Приднестровской Молдавской Республики», «Почвы родного края», «Водные ресурсы Приднестровья», «Полезные ископаемые нашего края», «Достопримечательности городов Приднестровской Молдавской Республики» и др. Работа с данными материалами способствует формированию у обучающихся чувства гордости за свою малую родину, интереса к её природному и культурно-историческому наследию, осознанию своей причастности к жизни родного края.

Особенностью сборника является сочетание учебного материала по окружающему миру с заданиями, направленными на развитие функциональной грамотности обучающихся. Работа с познавательными и информационными текстами позволяет формировать не только естественно-научную, но и читательскую грамотность, развивать навыки осознанного чтения, анализа, извлечения и интерпретации информации.

Рабочие листы включают задания, направленные на глубокую и осмысленную работу с текстом. Обучающимся предлагается соединять смысловые части предложений и определять порядок их следования в тексте, задавать вопросы по прочитанному, вставлять пропущенные слова, восстанавливать последовательность слов в предложении и предложений в тексте. Также используются задания на соотнесение изображений и названий достопримечательностей, определение объектов по описанию и другие виды работы. Подобные задания способствуют развитию логического мышления, внимания, умения работать с информацией и формируют устойчивые навыки понимания и анализа текста.

Работа с материалами сборника может быть организована как на уроках окружающего мира, так и во внеурочной деятельности. Учитель самостоятельно определяет объём и уровень сложности заданий в зависимости от возраста обучающихся, уровня их подготовки и поставленных образовательных задач. Использование рабочих листов позволяет разнообразить формы работы, активизировать познавательный интерес младших школьников и способствует формированию осознанного отношения к изучению природы, истории и культуры родного края.

Таким образом, данный сборник дидактических материалов позволит обеспечить комплексный подход в процессе изучения учебного предмета «Окружающий мир», расширить знания обучающихся о Приднестровской Молдавской Республике, что в свою очередь будет способствовать развитию патриотических чувств младших школьников, а также в целом усилит работу по формированию функциональной грамотности обучающихся начальных классов.

Тема «ЗЕМНАЯ ПОВЕРХНОСТЬ НАШЕГО КРАЯ»

Задание 1. Внимательно прочитай информацию о земной поверхности нашего края.

Приднестровская Молдавская Республика – это край, где нет высоких гор. Поверхность земли здесь холмистая равнина. Это значит, что земля не совсем плоская, а слегка волнистая.

На поверхности встречаются холмы – это небольшие возвышенности округлой или овальной формы, у которых пологие склоны. Высота холмов в нашем крае может достигать примерно 270 метров. Иногда склоны холмов образуют красивые полукруглые долины, похожие на амфитеатры или чашу огромного стадиона. Их называют гыртопами.

Внутри некоторых таких впадин бывает просторная долина, а на дне таких долин часто располагаются сёла. Например, в Григориопольском районе есть село, которое находится в такой впадине, и поэтому так и называется – Гырто́п.

На поверхности нашего края можно ещё увидеть овраги. Это глубокие ямы или длинные врезы в земле, которые образовались из-за воды – после дождя или таяния снега. Сначала овраг глубокий и с крутыми склонами, но проходит много лет, и он зарастает кустарником и деревьями, его склоны становятся более пологими. Такой «старый» овраг уже называют балкой.

Например, в нашей столице – Тирасполе – есть знаменитая Колкотова балка, вдоль которой, на её восточном склоне, построен целый микрорайон – Октябрьский.

Она тянется почти на 10 километров с севера на юг города.

Поверхность нашего края разнообразна: есть холмы, долины, овраги, балки и ровные участки. Всё это создаёт удобные условия для жизни людей, строительства, земледелия и путешествий.

Задание 2. Соедини форму рельефа с её описанием. Запиши ниже.

Форма рельефа	Описание
1. Холм	А. Состарившийся, заросший овраг с пологими склонами
2. Долина	Б. Небольшое округлое возвышение с пологими склонами
3. Овраг	В. Понижение между холмами или возвышенностями, часто по нему течёт река
4. Балка	Г. Глубокая промоина с крутыми склонами, образованная временными потоками
5. Гыртоп	Д. Полузамкнутая долина в виде амфитеатра между склонами холмов
6. Возвышенность	Е. Обширный участок земной поверхности, приподнятый над равниной

Задание 3. Соотнеси форму рельефа и картинку.

Гыртоп



Долина



Овраг



Холм

Балка

Задание 4. Составь предложения о поверхности приднестровского края.

небольшие, холмы, округлые, —, возвышения

равнина, холмистая, наш, —, край

поверхность, края, очень, разнообразная, нашего

из-за, воды, образуются, глубокие, овраги

овраг, со временем, деревьями, зарастает

«состарившийся», становится, овраг, балкой

Оцени свою работу



Тема «ПОЛЕЗНЫЕ ИСКОПАЕМЫЕ НАШЕГО КРАЯ»

Полезные ископаемые – это природные минеральные вещества, которые образовались в земной коре и используются человеком в промышленности, строительстве, производстве и др.

Задание 1. Допиши определение. На территории нашего приднестровского края встречаются _____

Задание 2. Подпиши в таблице название полезных ископаемых: вода (минеральные источники), глина, гравий, песок, пильный известняк, сахкамень, трепел.



Светло-серый или бежевый камень (тип известняка), плотный, на изломе однородный.

Один из видов известняков, встречается в каменистых районах около Каменки и Рыбницы (геологически характерный для цементного сырья).

Применяется в сахарной промышленности для очистки сахара и производства извести



Твёрдая, светло-серого или бледно-желтоватого цвета горная порода, легко распиливается на ровные блоки.

Известняк добывают в Григориопольском и Каменском районах. Огромные шахты находятся возле с. Бычок. Применяют в строительной промышленности: из него делают стеновые блоки, декоративные камни, части зданий и сооружений



Мягкая, пластичная, тёмно-красно-бурая или серо-коричневая масса, при высыхании затвердевает.


Добывают в районах Каменки, Слободзеи и других местах с глинистыми отложениями.

Применяют в производстве кирпича и черепицы, а также других керамических строительных изделий. Также используется в гончарном деле



Сыпучий материал из мелких зёрен, обычно светло-серый или желтоватый. Добывают в карьерах по всей территории ПМР, особенно вокруг рек и пойменных участков (включая месторождения песчано-гравийных смесей).


Применяют в строительстве: добавляют в бетон, растворы, дорожные основы. Также есть стекольный *** (особый вид) для производства стекла. Месторождение такого *** находится возле с. Карагаш



Округлые или угловатые камушки различного размера, чаще серые или бурые.

Добывают из песчано-гравийных месторождений, которые находятся по всей территории ПМР. Самый большой, например, в с. Суклее.

Применяют в строительстве дорог, добавляют в бетонные смеси и бетонные изделия



Светлая, рыхлая горная порода, легко крошится в беловатый или кремовый порошок.

Добывают в районе Каменки и близлежащих окраин (форма осадочной породы, встречается в геологически подходящих слоях).

Применяют при производстве жидкого стекла, стекольной промышленности, а также как фильтрующий и абсорбирующий материал



Прозрачная жидкость, может быть с газами и минералами, часто с характерным вкусом. На территории ПМР много подземных родников и 12 минеральных источников: Варница, Меренешты, Каменка, Терновка, Слободзея, Рашков и др.

Применяют как питьевые столовые воды, так и лечебные (в курортных и оздоровительных целях)

Оцени свою работу



Тема «ПОЧВЫ НАШЕГО КРАЯ»

Задание 1. Внимательно прочитай информацию о почвах нашего края.

Почвенный покров – наиболее значимый природный ресурс Приднестровья, его национальное богатство.

Около 80 % территории республики покрыто чернозёмами.

Чернозёмы в ПМР богаты гумусом и хорошо подходят для выращивания зерновых, овощей и других культур. Такая почва тёмного цвета и очень плодородна.

Вдоль реки Днестр и её берегов (те места, где река иногда разливается) встречаются пойменные почвы – они более влажные и хорошо подходят для сенокосов, кормов для животных и некоторых овощей.

На лугах и полянах между реками и холмами можно найти луговые почвы – там растёт высокая трава.

Задание 2. Соедини вид почвы, её описание и территорию, где она находится.

Влажная почва
рядом с рекой

Почва на лугах,
где растёт
высокая трава

Тёмная и очень
плодородная почва,
на ней хорошо
растут растения

Чернозём

Пойменная
почва

Луговая
почва

Почти на всей
территории
ПМР

Луга между
реками

Вдоль
Днестра

Задание 3. Составь и запиши два вопроса по прочитанному тексту.

Оцени свою работу



Тема «ВОДНЫЕ БОГАТСТВА НАШЕГО КРАЯ»

Задание 1. Вставь пропущенные слова.

Вода – одно из самых распространённых в природе _____. Воду, в отличие от _____, можно увидеть.

Задание 2. Найди водные объекты и раскрась.

Д	Р	У	Ч	Е	Й	Л	О	Г	М	Х	О	О
А	П	Н	В	Ы	Е	К	К	М	О	С	И	З
В	О	Д	А	М	И	Р	Е	Л	Р	О	Т	Е
К	П	Р	У	Д	У	Д	А	Р	Е	Н	А	Р
О	Г	У	Р	О	В	И	Н	А	К	Е	Л	О
В	О	Д	О	Х	Р	А	Н	И	Л	И	Щ	Е
С	А	Д	О	Л	И	Р	О	Д	Н	И	К	А
И	К	А	Н	А	Л	У	М	И	Р	Е	К	А

Задание 3. Рассмотрите иллюстрации и запишите значение водных богатств для человека.



Задание 4. Узнай по описанию реки. Запиши цифру.

Названия рек: 1. Белочи, 2. Ботна, 3. Днестр, 4. Каменка, 5. Кучурган, 6. Рыбница, 7. Томашлык, 8. Турунчук, 9. Ягорлык.

<p>А. Эта река длинная и извилистая. Она течёт через наш край и вдоль неё растут деревья, живут птицы и рыбы. Все главные города Приднестровья (Тирасполь, Бендеры, Рыбница, Дубоссары и др.) выросли на берегах этой реки, потому что она всегда давала людям воду, пищу и защиту</p>	
<p>Б. Эта река – древнее русло Днестра, его левый рукав. На протяжении примерно шестидесяти километров она течёт параллельно главной реке, отделённая от неё узкой полосой суши, а затем возвращается обратно в Днестр. Местные старожилы называют её рекой-близнецом</p>	
<p>В. Это небольшая речка, протекающая по живописной долине вблизи города Григориополь. Её особенность заключается в том, что летом или в засушливые годы вода в реке заметно уменьшается и местами почти исчезает, особенно в узких участках русла. В такие периоды её называют «сухой речкой», так как воды остаётся очень мало или она полностью пересыхает</p>	
<p>Г. Это небольшая река-приток, которая течёт по равнинной местности и впадает в рукав Днестра. На некотором участке она служит естественной границей между Приднестровьем и Украиной. Течение реки обычно спокойное и мелкое, а по берегам растут травы и кустарники. Летом река нередко мелеет, особенно в засушливые периоды</p>	
<p>Д. Это равнинная река Приднестровья, впадающая в Днестр. Её низовья образуют обширную устьевую заводь или мелководный залив, похожий на озеро. Образовавшийся залив из-за своей уникальной природы имеет статус государственного заповедника, названного в честь реки. Это место – важное убежище для многих видов флоры и фауны</p>	
<p>Е. Эта река – правый приток Днестра. Она не самая большая, но её воды помогают питать поймы и поля, а вдоль её берегов растут луга и небольшие лески. Река впадает в Днестр на участке между сёлами Меренешты и Кицканы</p>	
<p>Ж. Эти три речушки – Рыбница, Каменка и Белочи – относительно мелководные. Все они впадают в Днестр на северной территории нашей республики. Каждая из них носит название населённого пункта, через который протекает: Рыбница и Каменка – это города, а Белочи – село. По своим берегам эти речки создают живописные долины и являются важной частью местной речной системы</p>	





Оцени свою работу



Тема «ГОРОДА ПРИДНЕСТРОВЬЯ»

Задание 1. Определи по описанию город и запиши цифру.

<p>Город основан по указу Екатерины II, как крепость и город, в 1792 году. Название города связано с древним названием главной реки Приднестровья. Одной из культурных и исторических достопримечательностей этого города является Приднестровский государственный театр драмы и комедии им. Н. С. Аронецкой</p>	
<p>Город находится на правом берегу Днестра. Это один из крупнейших городов ПМР. Точная дата основания неизвестна. В 1408 году город упоминается как Тягнякча (Тягин). В 1538 году османы переименовали его</p>	
<p>Город находится в центральной части ПМР, на левом берегу Днестра. Основан в 1792 году армянами, переселёнными из Турции по указу Екатерины II. Назван город в честь армянского просветителя Григория Просветителя</p>	
<p>Город находится в центральной части ПМР, на левом берегу Днестра. Точная дата основания неизвестна. Существовал как поселение задолго до столицы ПМР. Название города произошло предположительно от татарского «жёлтые холмы». В городе есть важное энергетическое сооружение</p>	
<p>Город находится на севере ПМР, на левом берегу Днестра. Название города предположительно указывает на рыболовный промысел в прошлом. Впервые о городе упоминается в 1657 году. В городе работает крупное промышленное предприятие</p>	
<p>Этот город – самый северный город ПМР, на левом берегу Днестра. Впервые о городе упоминается в XV веке. Название города произошло, вероятно, от слова «камень», что может указывать на каменистую местность. Этот город – наследие князей Витгенштейнов</p>	



Оцени свою работу



Тема «ДОСТОПРИМЕЧАТЕЛЬНОСТИ ПМР. СЕЛО РАШКОВО»

Достопримечательность – это место, вещь или объект, заслуживающие особого внимания, знаменитые или замечательные чем-либо, например, являющиеся историческим наследием, художественной ценностью.

Задание 1. Внимательно прочитай о достопримечательностях села Рашково.

Село Рашково – одно из самых красивых и интересных мест Приднестровья. Здесь можно увидеть необычные памятники природы, старинные храмы и места, связанные с важными историческими событиями.

В юго-восточной части села находится Червона скала. Это высокая известняковая скала длиной около 500 метров и высотой до 50 метров. Своё название она получила потому, что на закате солнца склоны скалы становятся ярко-красными. Это красивый природный памятник, который привлекает туристов и фотографов.

Недалеко от центра села сохранились руины Покровской церкви. Храм был построен в 1740 году и сначала был греко-католическим, а позже стал православным. В советское время церковь разрушили, и сегодня можно увидеть только её стены и часть крыши. Эти руины напоминают нам о прошлом села и его духовной жизни.

Особым местом в Рашкове считается родник Панская крыница. Это источник чистой воды, который существует уже много веков. С ним связана красивая легенда о княжне Руксанде, дочери молдавского господаря. Говорят, что родник появился из её слёз, когда она оплакивала погибшего мужа. Сегодня Панская крыница является памятником истории и культуры.

В селе работает музей Героя Советского Союза Фёдора Ивановича Жарчинского – уроженца Рашкова. Во время Великой Отечественной войны он был офицером Красной Армии и участвовал в освобождении узников концлагеря в Германии. За свой подвиг он получил звание Героя Советского Союза посмертно. Музей рассказывает о его жизни, мужестве и любви к Родине.




Еще одной исторической достопримечательностью являются руины старинной синагоги, построенной в XVIII веке. В прошлом в Рашкове жила большая еврейская община, и синагога была важным духовным центром. Сейчас от здания остались только каменные стены, но они до сих пор хранят память о людях, которые здесь жили.

В Рашкове сохранился и действующий храм – костёл святого Каэтана. Это самый старый католический храм в Приднестровье. Он был построен в XVIII веке и почти полностью сохранил свой первоначальный вид. Сегодня в костёле проходят богослужения, во время которых звучит органная музыка.

На окраине села расположена смотровая площадка. С неё открывается красивый вид на реку Днестр, скалы и само село Рашково. Здесь установлена информационная табличка с историей села и картой достопримечательностей, а также QR-код для туристов.

Рашково – село с богатой историей и красивой природой. Его достопримечательности помогают лучше узнать прошлое родного края и понять, как жили люди много лет назад.

Задание 2. Соотнеси название достопримечательности и фото. Запиши цифру.



1. Костёл святого Каэтана.
2. Руины Покровской церкви.
3. Музей Героя Советского Союза Ф. И. Жарчинского.
4. Руины синагоги.
5. Панская крыница.
6. Червона скала.

Задание 3. Соедини смысловые части предложений. Определи, в каком порядке полученные предложения встречаются в тексте.

Червона скала
получила своё
название,

Фёдор Иванович
Жарчинский
прославился тем,

Руины Покровской
церкви напоминают
о том,

Костёл святого
Казтана является
 уникальным
памятником,

Панская крыница
считается особым
местом,

что он проявил
мужество
и героизм в годы
Великой
Отечественной
войны

так как это самый
старый
католический храм
Приднестровья

так как с ней
связана легенда
о княжне Руксанде

что в прошлом
в Рашкове была
активная духовная
жизнь

потому что во
время заката её
склоны становятся
красного цвета

Задание 4. Придумай и задай два вопроса по прочитанному тексту.

Оцени свою работу



Тема «ДОСТОПРИМЕЧАТЕЛЬНОСТИ ПМР. ГОРОД КАМЕНКА»

Достопримечательность – это место, вещь или объект, заслуживающие особого внимания, знаменитые или замечательные чем-либо, например, являющиеся историческим наследием, художественной ценностью.

Задание 1. Внимательно прочитай о достопримечательностях города Каменка.

Город Каменка – красивый и уютный уголок Приднестровья. Он известен своей природой, историей и людьми, которые прославили родной край.

Главной достопримечательностью города является **санаторий «Днестр»**. Это самая старая здравница республики. Каменка ещё в XIX веке стала известна как курорт, где люди лечились виноградным соком. Санаторий расположен в живописном месте, среди холмов и зелени, и окружён большим парком. Сегодня здесь лечат с помощью минеральной воды, лечебных ванн, массажа и других современных процедур. В санатории есть бассейн, библиотека и питьевой бювет с минеральной водой «Днестрянка».

Рядом с санаторием находится **парк Петра Христиановича Витгенштейна**. Его заложили почти 200 лет назад для отдыхающих курорта. В парке растёт более ста видов деревьев и кустарников, привезённых из разных стран. Здесь есть пруды, цветники и сцена, на которой проходят праздники и концерты. В парке установлен памятник князю Витгенштейну – человеку, который много сделал для развития Каменки.

Интересным памятником архитектуры является **дом княгини Трубецкой**. Его построил князь Витгенштейн для своей дочери Эмилии. Дом является частью старинной усадьбы и выполнен в строгом классическом стиле. Сегодня это здание используется как культурный центр.

Под бывшей лютеранской церковью расположен **фамильный склеп семьи Витгенштейна**. Здесь были похоронены сам князь, его родственники и близкие. К сожалению, в прошлом склеп был разрушен, и до наших дней сохранилась лишь одна памятная плита. Это место напоминает о сложной истории города.

Каменка гордится своими героями. В городе работает **дом-музей Героя Советского Союза Ивана Нестеровича Коваля**. Он был артиллеристом и проявил большое мужество в годы Великой Отечественной войны, особенно во время переправы через реку Днепр. В музее можно увидеть фотографии, документы и личные вещи героя.

Также в Каменском районе находится **мемориальный дом-музей Иона Солтыса, Героя Советского Союза**. Музей открыт в доме, где он родился. Памятник герою установлен на средства, которые собирали школьники, и за ним до сих пор ухаживают ученики.

В селе Константиновка расположена **могила лётчика Семёна Ивановича Хархалупа**. Он героически сражался в первые дни войны и погиб в воздушном бою. На его могиле установлен необычный памятник в виде хвоста самолёта.

Эти памятные места учат нас уважать подвиг защитников Родины.

Город Каменка – это место, где история тесно связана с природой и судьбами людей. Его достопримечательности помогают лучше понять прошлое и гордиться своим краем.

Задание 2. Соотнеси название достопримечательности и фото. Запиши цифру.



1. Дом княгини Трубецкой.
2. Дом-музей Героя Советского Союза И. Н. Коваля.
3. Мемориальный дом-музей Иона Солтыса.
4. Парк Петра Христиановича Витгенштейна.
5. Санаторий «Днестр».
6. Склеп семьи П. Х. Витгенштейна.

Задание 3. Составь предложения о достопримечательностях города Каменки.

1) Санаторий, «Днестр», самый, Каменке, в, известный, –

2) Каменки, Витгенштейна, парк, украшает, город

3) Парке, растут, разные, деревья, редкие, в

4) Княгини, Трубецкой, дом, памятником, является, истории

5) Музей, Ковалю, героя, Каменке, в, открыт

6) Памятники, Каменки, о, прошлом, напоминают, нам

Задание 4. Выбери вопросы, на которые можно найти ответы в тексте.

Где находится город Каменка?

Какая главная достопримечательность города Каменки?

Почему санаторий «Днестр» стал известен ещё в XIX веке?

Какие лечебные процедуры проводят в санатории «Днестр»?

Сколько видов деревьев растёт в парке П. Х. Витгенштейна?

Для кого был построен дом княгини Трубецкой?

Где расположен фамильный склеп семьи Витгенштейна?

Какую профессию имел Иван Нестерович Коваль?

В каком году был открыт дом-музей И. Н. Ковалю?

Как выглядит памятник на могиле лётчика С. И. Хархалупа?

Задание 5. Придумай и задай два вопроса по прочитанному тексту.




Оцени свою работу



Тема «ДОСТОПРИМЕЧАТЕЛЬНОСТИ ПМР. ГОРОД РЫБНИЦА»

Достопримечательность – это место, вещь или объект, заслуживающие особого внимания, знаменитые или замечательные чем-либо, например, являющиеся историческим наследием, художественной ценностью.

Задание 1. Соотнеси название достопримечательности и фото. Запиши цифру.



1. Мемориал воинской Славы.
2. Молдавский металлургический завод.
3. Памятник мальчику Вове.
4. Памятник защитникам Отечества.
5. Римско-католическая церковь Святого Иосифа.
6. Памятник первым трактористам.
7. Фонтан в центральном парке.
8. Собор Архангела Михаила.

Задание 2. Внимательно прочитай текст о достопримечательностях города Рыбницы. По каждой достопримечательности придумай и задай один вопрос.

А. Памятник защитникам Отечества установлен в память о приднестровцах, погибших при защите республики в 1992 году, и воинах-афганцах, павших при исполнении интернационального долга. Памятник открыли 1 августа 2017 года, в День памяти и скорби по погибшим защитникам Приднестровья.

Б. Собор Архангела Михаила – это самый большой собор в Приднестровье. Он является архитектурным памятником и одной из «визитных карточек» Рыбницы. На третьем ярусе колокольни храма размещён большой колокол «Благовест» в окружении еще 10 колоколов, самый маленький из которых весит 4 кг.

В. Мемориал воинской Славы был открыт в 1975 году, к 30-летию Великой Победы. Вечный огонь в торжественной обстановке зажёл Герой Советского Союза В. В. Вахарловский, ленту перерезал участник освобождения Рыбницы от немецко-фашистских захватчиков И. А. Яблонский.

Г. Первый костёл в Рыбнице был построен в 1815–1817 годах Иоанном Кожуховским. В 30-е годы XX века храм был закрыт, а перед началом Второй мировой войны разрушен. В 1994 году началось строительство нового костёла Святого Иосифа, и в 2003 году он был освящён и вновь открыл свои двери для прихожан.

Д. Молдавский металлургический завод – один из самых известных и узнаваемых символов приднестровского государства и северной столицы республики. Основан в 1985 году и является флагманом тяжёлой промышленности и металлургии Приднестровья.

Е. Памятник мальчику Вове в Рыбнице посвящён десятилетнему Вове, который ценой собственной жизни спас раненых советских солдат в годы Великой Отечественной войны. После победы спасённые солдаты на собственные средства построили памятник смелому мальчику, который сразу после войны привезли в Рыбницу.

Оцени свою работу



Тема «ДОСТОПРИМЕЧАТЕЛЬНОСТИ ПМР. ГОРОД ДУБОССАРЫ»

Достопримечательность – это место, вещь или объект, заслуживающие особого внимания, знаменитые или замечательные чем-либо, например, являющиеся историческим наследием, художественной ценностью.

Задание 1. Внимательно прочитай о достопримечательностях города Дубоссары.

Город Дубоссары расположен на берегу реки Днестр и известен своими историческими и культурными достопримечательностями.

Одной из главных достопримечательностей города является **Дубоссарская гидроэлектростанция (ГЭС)**. Она была построена в 1955 году и стала первой гидроэлектростанцией на Днестре. ГЭС вырабатывает электрическую энергию, которая помогает обеспечивать светом и теплом дома людей. Рядом с плотиной находится Дубоссарское водохранилище – красивое место, куда приезжают отдыхать и любоваться природой.

Ещё одной известной достопримечательностью является завод **«Букет Молдавии»**. Здесь из натурального винограда и трав изготавливают напитки и полезные травяные чаи. Завод существует уже много лет и известен не только в Приднестровье, но и за его пределами. Продукция завода связана даже с историей космонавтики.

В Дубоссарах есть места, которые напоминают людям о героическом прошлом. **Мемориальный комплекс воинской Славы** создан в память о солдатах, погибших при освобождении города в годы Великой Отечественной войны. Здесь захоронены воины, отдавшие свою жизнь за Родину.

На высоком холме находится **Курган Славы**. На его вершине установлен танк Т-34 – символ мужества и подвига советских солдат. Этот танк участвовал в боях за освобождение Дубоссарского района.




Интересным местом для детей и взрослых является **Дубоссарский зоопарк**. В нём живут разные животные и птицы: павлины, лебеди, страусы, пони, лисы и даже медведица. За животными ухаживают, а зимой их размещают в тёплых помещениях.

Важным духовным памятником города является **Кафедральный собор Всех святых**. Это один из самых старых храмов Приднестровья. Он был построен более двухсот лет назад и сегодня является местом молитвы и духовной памяти.

Ещё одним памятным местом является **Мемориал жертвам фашизма**. Он установлен на месте трагических событий, произошедших во время Великой Отечественной войны – самого массового на территории Молдовы и ПМР захоронения жертв немецко-фашистских оккупантов. Здесь были расстреляны около 18,5 тыс. мирных жителей. Мемориал напоминает людям о необходимости хранить память о прошлом и ценить мир.

Достопримечательности Дубоссар рассказывают о его истории, подвигах людей, красоте природы и культурных традициях.

Задание 2. Соотнеси название достопримечательности и фото. Запиши цифру.



1. Дубоссарская ГЭС.
2. Дубоссарский зоопарк.
3. Завод «Букет Молдавии».
4. Курган Славы.

5. Кафедральный собор Всех святых.
6. Мемориал жертвам фашизма.
7. Мемориальный комплекс воинской Славы.

Задание 3. Соедини смысловые части предложений. Определи, в каком порядке полученные предложения встречаются в тексте.

Мемориал жертвам
фашизма напоминает
людям

в 1955 году
и вырабатывает
электрическую
энергию

Дубоссарская
гидроэлектростанция
была построена

в память о воинах,
погибших при
освобождении
города

Рядом с плотиной ГЭС
находится

героизма
советских солдат
времен Великой
Отечественной
войны

Мемориальный
комплекс воинской
Славы создан

о трагических
событиях войны
и ценности мира

Курган Славы
является памятником

Дубоссарское
водохранилище –
красивое место
для отдыха

Задание 4. Придумай и задай два вопроса по прочитанному тексту.



Оцени свою работу



Тема «ДОСТОПРИМЕЧАТЕЛЬНОСТИ ПМР. ГОРОД ГРИГОРИОПОЛЬ»

Достопримечательность – это место, вещь или объект, заслуживающие особого внимания, знаменитые или замечательные чем-либо, например, являющиеся историческим наследием, художественной ценностью.

Задание 1. Соотнеси название достопримечательности и фото. Запиши цифру.



1. Григориопольский картодром.
2. Историко-краеведческий музей.
3. Мемориал воинской Славы «Скорбящая мать».
4. Памятный знак григориопольским милиционерам.
5. Часовня иконы Божьей Матери «Троеручица».
6. Церковь Вознесения Господня.
7. Скифские курганы.

Задание 2. Внимательно прочитай текст о достопримечательностях г. Григориополя. По каждой достопримечательности придумай и задай один вопрос.

А. Одним из памятных мест города является мемориал воинской Славы «Скорбящая мать». Он посвящён солдатам Советской Армии, которые погибли при освобождении Григориополя в годы Великой Отечественной войны. Памятник был открыт в 1969 году. Скульптура «Скорбящая мать» символизирует боль и скорбь всех матерей, потерявших своих сыновей на войне.

Б. Познакомиться с историей города можно в историко-краеведческом музее. Здесь рассказывается о том, как был основан Григориополь в 1792 году. В музее можно увидеть диораму города конца XIX века, предметы быта крестьян, а также копию первого герба Григориополя. Большое внимание в музее уделено событиям Великой Отечественной войны и истории Приднестровской Молдавской Республики.

В. Особой гордостью города является Григориопольский картодром. Картинг появился здесь ещё в 1975 году как спортивная секция для школьников. Позже в городе была построена специальная трасса. Сегодня картодром известен не только в Приднестровье, но и за его пределами. Здесь проходят соревнования, работает спортивная школа, а карты можно взять в аренду.

Г. В Григориополе есть и часовня иконы Божьей Матери «Троеручица». Она построена в честь основания города на том самом месте, где в 1792 году была заложена первая постройка Григориополя. Эта икона считается покровительницей города.

Д. Ещё одним важным памятником является церковь Вознесения Господня. Каменный храм был построен в 1821 году. Несмотря на трудные времена, церковь сохранилась и сегодня является памятником архитектуры, который охраняется государством.

Е. В центре города находится памятный знак григориопольским милиционерам, погибшим при исполнении служебного долга. На мемориальной плите высечены имена сотрудников, которые отдали свою жизнь, защищая порядок и безопасность людей.




Оцени свою работу



Тема «ДОСТОПРИМЕЧАТЕЛЬНОСТИ ПМР. ГОРОД ТИРАСПОЛЬ»

Достопримечательность – это место, вещь или объект, заслуживающие особого внимания, знаменитые или замечательные чем-либо, например, являющиеся историческим наследием, художественной ценностью.

Задание 1. Соотнеси название достопримечательности и фото. Запиши цифру.



1. Макет срединной крепости г. Тирасполя.
2. Памятник Екатерине II.
3. Приднестровский государственный театр драмы и комедии им. Н. С. Аронецкой.
4. Памятник А. С. Пушкину.
5. Памятник А. В. Суворову.
6. Пороховой погреб бастиона «Святой Владимир».
7. Фонтанный комплекс «Поющий фонтан».
8. Мемориал Славы г. Тирасполя.
9. Кафедральный собор Рождества Христова.

Задание 2. Составь предложение о достопримечательностях Тирасполя.

Памятник, Суворову, находится, в, центре, города

Днестр, красивый, широкая, река, протекает, через, Тирасполь

Ботанический, парк, большой, зелёный, любимое, место, отдыха

Театр, драмы, и, комедии, спектакли, ставит, интересные

Мемориал, Славы, память, о героях, священную, хранит

Задание 3. Вставь пропущенные слова в описание достопримечательности г. Тирасполя.

В качестве памятника павшим солдатам на _____ в Тирасполе был установлен _____. Этот _____ принимал участие в боях по освобождению Тирасполя от немецко-фашистских захватчиков, одним из первых вошёл в Тирасполь в 1944 году и завершил свой боевой путь в Венгрии. Из Венгрии был переправлен в апреле 1945 года по просьбе заместителя командира 7-го механизированного корпуса В. А. Сергеева, после того как его сын – командир танка лейтенант Борис Васильевич Сергеев – погиб в ходе Будапештской наступательной операции. Под ним хранится капсула с землёй, привезённой из города Волгограда, с Мамаева Кургана.

Задание 4. Запиши ещё названия нескольких достопримечательностей Тирасполя.


Оцени свою работу



Тема «ДОСТОПРИМЕЧАТЕЛЬНОСТИ ПМР. ГОРОД БЕНДЕРЫ»

Достопримечательность – это место, вещь или объект, заслуживающие особого внимания, знаменитые или замечательные чем-либо, например, являющиеся историческим наследием, художественной ценностью.

Задание 1. Соотнеси название достопримечательности и фото. Запиши цифру.



1. Бендерская крепость.
2. Набережная Днестра.
3. Парк Александра Невского.
4. Военно-исторический мемориальный комплекс.
5. Музейный комплекс Славы железнодорожников.

6. Мемориал Памяти и Скорби.
7. Памятник А. С. Пушкину.
8. Триумфальная арка.

Задание 2. Узнай по описанию достопримечательности г. Бендеры.

А. Был открыт 7 октября 2008 года. Он возведён на месте старого военного кладбища, где были упокоены останки многих воинов Русской императорской армии, погибших в войнах XVIII–XX вв.

Б. Парк объединил цитадель Бендерской крепости и расположенный у её стен военный храм в единый комплекс. Открытие парка состоялось 7 октября 2018 года – в преддверии 610-й годовщины со дня первого летописного упоминания о городе Бендеры. В центре парка установлен бюст великого русского князя и прославленного полководца Александра Невского.

В. Был открыт в 1977 году. Расположен в двух вагонах на привокзальной площади г. Бендеры. Экспозиция рассказывает о развитии Бендерского железнодорожного узла от начала строительства железной дороги на территории Молдавии и до начала XXI столетия. Сам паровоз модели СУ-206 и вагоны являются музейной реликвией, в которых располагается экспозиция музея.

Г. Построена в 1960-х годах. Это часть парка Октябрьского. Состоит из двух террас, часть верхней террасы – у городского ЗАГСа – обновлена. Здесь установлены ажурные арки, скамейки-качели. Спуск к реке проходит по лестнице вдоль белоснежных балясин. Живописная ротонда ночью подсвечивается, а установленные перголы выполняют не только эстетическую функцию, но и создают тень для комфортного отдыха.

Д. 9 июня 1993 года, в первую годовщину Бендерской трагедии, был открыт первый объект памятного комплекса – отреставрированная боевая машина пехоты, экипаж которой погиб в первые дни боёв за Бендеры. Перед боевой машиной был зажжён Вечный огонь. В 1995 году рядом с боевой машиной появилась открытая часовня, увенчанная православным крестом.

Задание 3. Запиши ещё названия нескольких достопримечательностей г. Бендеры.

Оцени свою работу



Тема «ДОСТОПРИМЕЧАТЕЛЬНОСТИ ПМР. ГОРОД СЛОБОДЗЕЯ»

Достопримечательность – это место, вещь или объект, заслуживающие особого внимания, знаменитые или замечательные чем-либо, например, являющиеся историческим наследием, художественной ценностью.

Задание 1. Внимательно прочитай о достопримечательностях города Слободзея.

Город Слободзея – уютный и красивый город с богатой историей и современными местами отдыха. Его достопримечательности рассказывают о прошлом, культуре и традициях родного края.

В центре города расположен **Фонтан влюблённых**, который является частью Аркадного комплекса. Комплекс состоит из восьми арок, которые вечером красиво освещаются разноцветными огнями. В центре фонтана изображена влюблённая пара под зонтом. Фонтан и арки были открыты в 2019 году в честь 250-летия города Слободзея.

Рядом находится **Парк молодожёнов**, открытый в 2021 году. Парк расположен возле ЗАГСа и украшен статуями, арками в форме сердец, прудом с мостиком и красивыми скамейками. Это место любят не только молодожёны, но и все жители города, которые приходят сюда гулять и отдыхать.

Популярным местом отдыха является **летний кинотеатр под открытым небом**. Он находится в центре города. Здесь по выходным показывают фильмы и мультфильмы, а также проходят концерты. Кинотеатр вмещает много зрителей, рядом работает кафе.

Важным памятным местом города является **Мемориал Славы**. Он был установлен в 1954 году в память о воинах, погибших в годы Великой Отечественной войны. Мемориал включает высокий обелиск, скульптуры и братскую могилу. Это место напоминает людям о подвиге героев и ценности мира.





Познакомиться с историей города можно в **Слободзейском историческом музее**. Музей был основан в 1975 году. Здесь представлены предметы быта, одежда крестьян прошлых веков, а также материалы о важных событиях истории региона и Приднестровской Молдавской Республики.

Интересной достопримечательностью является **шерстяной дом «Миоара»**. Это мастерская, где можно увидеть, как вручную изготавливают ткани, пояса, ковры и сувениры из шерсти и глины. Здесь сохраняют старинные традиции ткачества и проводят мастер-классы для детей и взрослых.

Одним из старейших памятников города является **церковь Святого Архангела Михаила**. Каменный храм был построен в 1804 году. Он пережил трудные времена, но в конце XX века снова стал действующим храмом и важным духовным центром города.

Достопримечательности Слободзея помогают узнать историю родного края, сохранить традиции и воспитывают уважение к прошлому.

Задание 2. Соотнеси название достопримечательности и фото. Запиши цифру.



1. Летний кинотеатр под открытым небом.
2. Мемориал Славы.
3. Парк молодожёнов.
4. Фонтан влюблённых.
5. Слободзейский исторический музей.
6. Шерстяной дом «Мιοара».
7. Церковь Святого Архангела Михаила.

Задание 3. Соедини смысловые части предложений. Определи, в каком порядке полученные предложения встречаются в тексте.

Фонтан влюблённых
является частью

Парк молодожёнов
расположен

Слободзейский
исторический музей
был основан

Аркадный комплекс
был открыт

Мемориал Славы
создан

Шерстяной дом
«Миоара» знакомит
посетителей

Летний кинотеатр
под открытым небом

в центре города рядом
с ЗАГСом

работает по выходным
и показывает фильмы
и мультфильмы

в память о воинах,
погибших в годы Великой
Отечественной войны

в 2019 году в честь
250-летия Слободзеи

в 1975 году ветераном
Великой Отечественной
войны

Аркадного комплекса
в центре города

с традициями ткачества
и изготовлением изделий
из шерсти

Задание 4. Придумай и задай два вопроса по прочитанному тексту.



Оцени свою работу



Тема «ДОСТОПРИМЕЧАТЕЛЬНОСТИ ПМР. ГОРОД ДНЕСТРОВСК»

Достопримечательность – это место, вещь или объект, заслуживающие особого внимания, знаменитые или замечательные чем-либо, например, являющиеся историческим наследием, художественной ценностью.

Задание 1. Соотнеси название достопримечательности и фото. Запиши цифру.



1. Мозаичное панно на фасаде здания Дворца культуры «Энергетик».
2. Молдавская ГРЭС.
3. Памятник Прометею на бульваре Энергетиков.
4. Скульптурная композиция «Руслан, пленяющий Черномора».
5. Церковь Святых Равноапостольных Кирилла и Мефодия.
6. Яхт-клуб.

Задание 2. Внимательно прочитай текст о достопримечательностях г. Днестровска. По каждой достопримечательности придумай и задай один вопрос.

Город Днестровск – молодой и современный город, история которого тесно связана с энергетикой, культурой и спортом. В нём есть много интересных достопримечательностей.

А. Одним из культурных центров города является Дворец культуры «Энергетик». Он был открыт в 1970 году и стал местом, где проходят концерты, праздники и творческие занятия. На фасаде здания расположены красивые мозаичные панно, созданные художниками. Они посвящены труду энергетиков и искусству Молдавии и считаются настоящим украшением города.

Б. Главной достопримечательностью Днестровска является Молдавская ГРЭС – крупная тепловая электростанция. Её строительство началось в начале 1960-х годов. Станция вырабатывает электроэнергию, которая поступает не только в Приднестровье, но и в соседние регионы. Одной из особенностей ГРЭС является высокая труба – самая высокая в Европе. Благодаря станции город получил своё развитие.

В. В центре Днестровска, на бульваре Энергетиков, установлен памятник Прометею. Прометей – герой древнегреческого мифа, который подарил людям огонь. Памятник символизирует труд энергетиков и считается главным символом города.

Г. В центральном сквере находится скульптурная композиция «Руслан, пленяющий Черномора», созданная по мотивам сказки Александра Пушкина «Руслан и Людмила». Скульптура установлена в фонтане и особенно привлекает внимание детей и гостей города.

Д. В Днестровске есть и важный духовный памятник – церковь Святых равноапостольных Кирилла и Мефодия. Она была открыта в 2000 году, в день основания города. Кирилл и Мефодий считаются создателями славянской письменности. При церкви работают библиотека и воскресная школа, а здание украшает звонница с колоколами.

Е. Ещё одной достопримечательностью является яхт-клуб, расположенный на Кучурганском лимане. Здесь проходят парусные соревнования – регаты. Яхт-клуб имеет давнюю историю, а сегодня он вновь активно работает и объединяет любителей парусного спорта.

Достопримечательности Днестровска рассказывают о труде людей, любви к искусству, спорту и родному городу.

Оцени свою работу



СОДЕРЖАНИЕ

Пояснительная записка	3
Тема «Земная поверхность нашего края»	5
Тема «Полезные ископаемые нашего края»	7
Тема «Почвы нашего края»	9
Тема «Водные богатства нашего края»	10
Тема «Города Приднестровья»	12
Тема «Достопримечательности ПМР. Село Рашково»	13
Тема «Достопримечательности ПМР. Город Каменка»	16
Тема «Достопримечательности ПМР. Город Рыбница»	19
Тема «Достопримечательности ПМР. Город Дубоссары»	21
Тема «Достопримечательности ПМР. Город Григориополь»	24
Тема «Достопримечательности ПМР. Город Тирасполь»	26
Тема «Достопримечательности ПМР. Город Бендеры»	28
Тема «Достопримечательности ПМР. Город Слободзея»	30
Тема «Достопримечательности ПМР. Город Днестровск»	33

Учебное издание

СБОРНИК
ДИДАКТИЧЕСКИХ МАТЕРИАЛОВ
ПО ОКРУЖАЮЩЕМУ МИРУ,
СОДЕРЖАЩИХ РЕСПУБЛИКАНСКИЙ КОМПОНЕНТ
(для обучающихся 3–4 классов
организаций общего образования)

Учебное пособие

Составитель
Т. И. Карафизи

Подписано в печать 02.06.2026.

Формат издания 60×84 ¹/₈. Гарнитура *Times New Roman*. Усл. печ. л. 4,18.

Изготовлено в ГОУ ДПО «Институт развития образования и повышения квалификации».
3300, г. Тирасполь, ул. Краснодарская, 31/2.